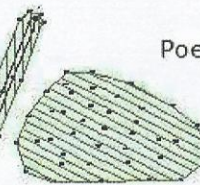
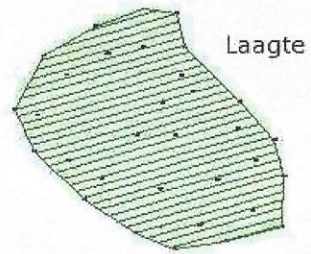


FLORA INVENTARISATIE LETTELERLEIDE

VLAKDEKKENDE INVENTARISATIE 2012

DEEL 1

Lettelerleide westelijk van de Oostermaatsdijk



x = 216,591
y = 476,533


x = 217,019
y = 476,499

x = 217,055
y = 479,490

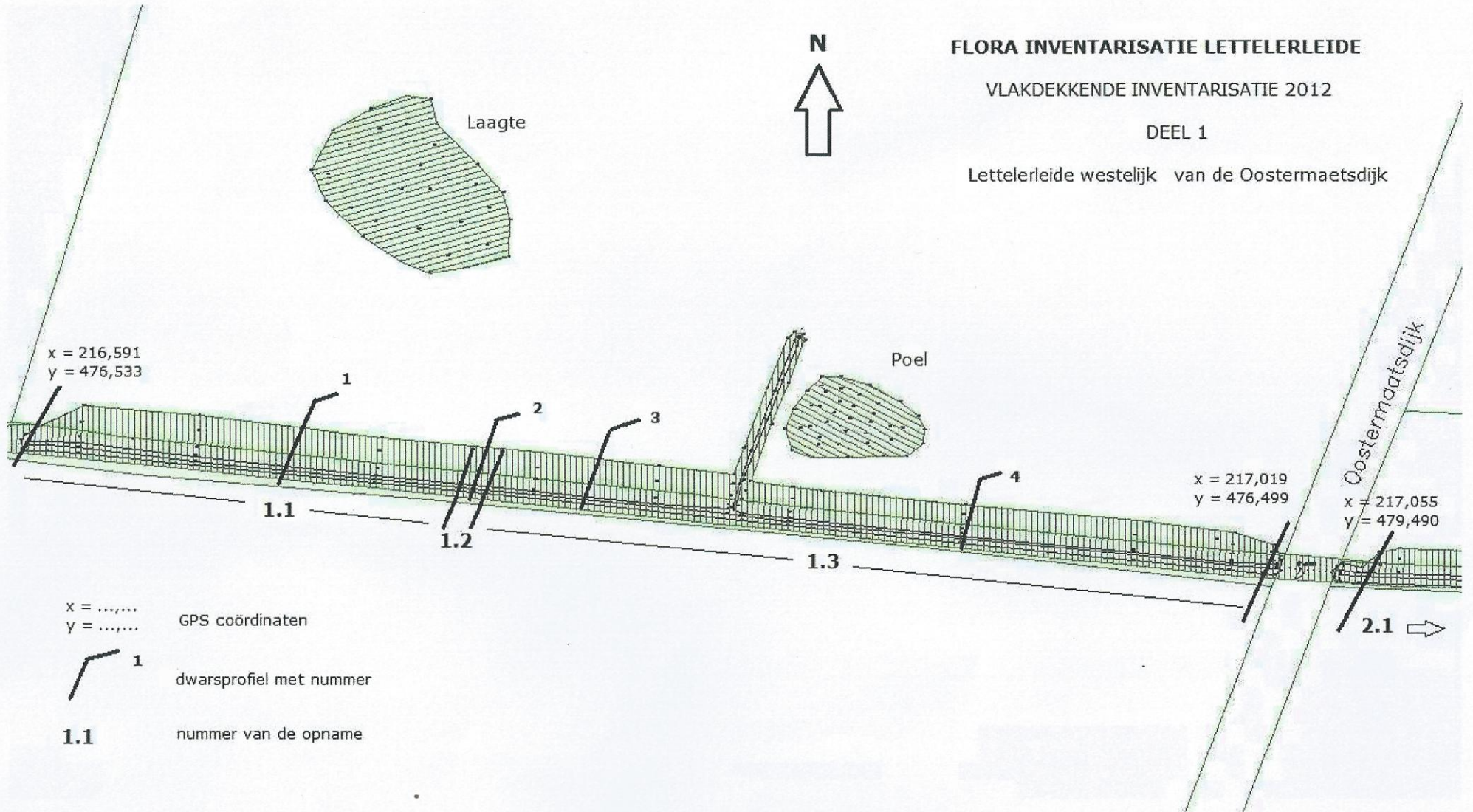
Oostermaatsdijk

2.1 →

x =
y =
GPS coördinaten

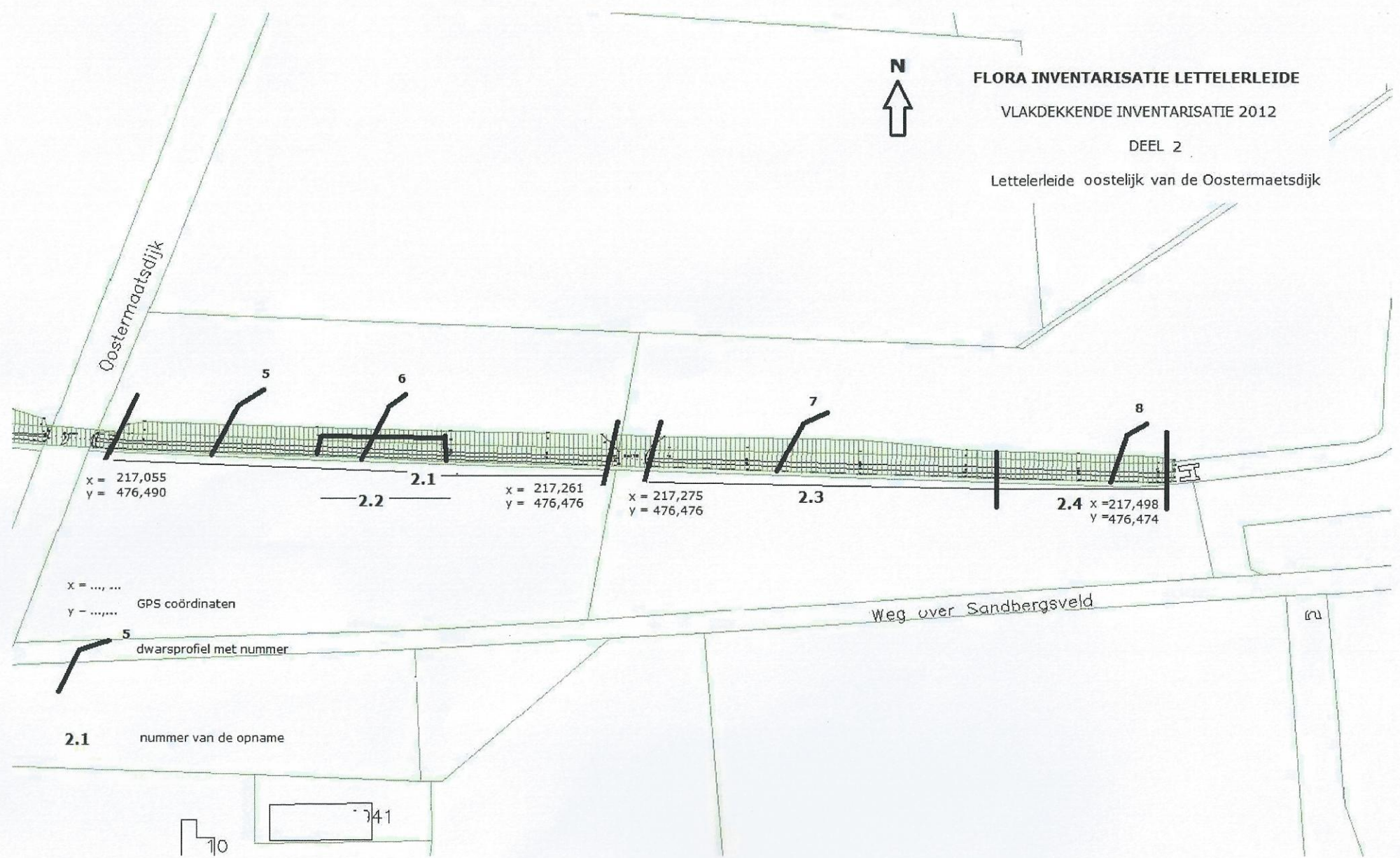
 dwarsprofiel met nummer

1.1 nummer van de opname





FLORA INVENTARISATIE LETTELERLEIDE
VLAKDEKKENDE INVENTARISATIE 2012
DEEL 2
Letteleleide oostelijk van de Oostermaetsdijk



x = 217,055
y = 476,490

x = 217,261
y = 476,476

x = 217,275
y = 476,476

2.4 x = 217,498
y = 476,474

x = ..., ...
y = ..., ...
GPS coördinaten

5
dwarsprofiel met nummer

2.1 nummer van de opname

10

741

Weg over Sandbergsveld

Oostermaetsdijk